

Главе Увельского муниципального района  
Рослову Сергею Геннадьевичу  
от инициативной группы граждан с.Дуванкуль:  
Золотовой Анастасии Александровны  
Коноваловой Ирины Гелиевны  
Квашниной Надежды Александровны  
Кучиной Валентины Васильевны  
Смирновой Евгении Александровны  
Шабановой Марии Викторовны  
Шатровой Оксаны Анатольевны  
Лукьяновой Светланы Галеевны  
Худяковой Ольги Николаевны  
Якушевой Виктории Андреевны

### ЗАЯВЛЕНИЕ

о согласовании территории (части территории) на которой  
планируется реализовать инициативный проект  
«Устройство детской площадки в с.Дуванкуль с установкой видеонаблюдения,  
освещения и благоустройства территории вокруг площадки»

«17» октября 2024 года

В соответствии с Положением о реализации инициативных проектов на территории Увельского муниципального района, утвержденным Решением Собрании депутатов Увельского муниципального района № 31 от 24.12.2020, инициативная группа граждан с.Дуванкуль в составе:

№	ФИО	Адрес постоянного проживания	Данные паспорта
1	Золотова Анастасия Александровна	457018, Челябинская область, Увельский район, с.Дуванкуль ул.Молодежная д. № 9, кв.№ 4	75 15 679992 Отделением УФМС России по Челябинской области в Увельском районе от 17.10.2015 г. код: 740-040
2	Коновалова Ирина Гелиевна	457018, Челябинская область, Увельский район, с. Дуванкуль ул. Рабочая д.№ 27А	75 16 792218 Отделением УФМС России по Челябинской области в Увельском районе от 17.08.2016 г. код: 740-040

Администрация Увельского района  
Челябинской области  
ПРИЕМНАЯ  
№ 4820  
18 \* ОКТЯБРЯ 2024 Г.



3	Квашнина Надежда Александровна	457018, Челябинская область, Увельский район, с.Дуванкуль ул.Сергея Быкова д.№ 1, кв.№ 2	75 16 924305 Отделением УФМС России по Челябинской области в гор.Южноуральске от 05.03.2017 г. код: 740-046
4	Кучина Валентина Васильевна	457018, Челябинская область, Увельский район, с.Дуванкуль ул.Молодежная д.№ 13	75 09 701402 Отделением УФМС России по Челябинской области в Увельском районе от 16.09.2010 г. код: 740-040
5	Лукьянова Светлана Галеевна	457018, Челябинская область, Увельский район, с.Дуванкуль ул.Дуванкульская д.№ 9	75 14 531678 Отделением УФМС России по Челябинской области в Увельском районе от 05.05.2015 г. код: 740-040
6	Смирнова Евгения Александровна	457018, Челябинская область, Увельский район, с.Дуванкуль ул.Дуванкульская д.№ 32	75 13 343042 Отделением УФМС России по Челябинской области в Увельском районе от 19.12.2013 г. код: 740-040
7	Шабанова Мария Викторовна	457018, Челябинская область, Увельский район, с.Дуванкуль ул.Дуванкульская д.№15	75 16 792206 Отделением УФМС России по Челябинской области в Увельском районе от 17.08.2016 г. код: 740-040
8	Шатрова Оксана Анатольевна	457018, Челябинская область, Увельский район, с.Дуванкуль, ул.Молодежная д.№11, кв.№ 8	75 21 825324 ГУ МВД России по Челябинской области от 29.03.2022 г. код: 740-040
9	Худякова Ольга Николаевна	457018, Челябинская область, Увельский район, с.Дуванкуль, ул.Молодежная д.№11, кв.№ 1	75 18 124993 ГУ МВД России по Челябинской области от 25.08.2018 г. код: 740-040



10	Якушева Виктория Андреевна	457018, Челябинская область, Увельский район, с.Дуванкуль ул.Дуванкульская д.№ 16	75 12 162133 Отделением УФМС России по Челябинской области в Увельском районе от 24.08.2012 г. код: 740-040
----	----------------------------------	--	---

В целях подготовки заявки на конкурс проектов инициативного бюджетирования, просит о согласовании границ предполагаемой части территории, расположенной по адресу: Челябинская область, Увельский район. с.Дуванкуль. ул.Молодежная, 11А с кадастровым номером 74:21:0210004:445 общей площадью 247,00 кв.м., с.Дуванкуль. ул.Молодежная, 11А/1 с кадастровым номером 74:21:0210004:444 общей площадью 144,00 кв.м.,

Данная территория предлагается для реализации инициативного проекта «Устройство детской площадки в с.Дуванкуль с установкой видеонаблюдения, освещения и благоустройства территории вокруг площадки», предположительная стоимость 4 814 301,13 рублей, с финансовым (трудовым или иным видом участия) участием граждан.

Приложение:

1. Схема расположения земельного участка (объекта)\*;
2. Краткое описание инициативного проекта.

Подписи членов инициативной группы:

Кокоралова Ирина Геннадьевна *IK*

Якушева Виктория Андреевна *JK*

Замiatова Анастасия Александровна *AK*

Смирнова Евгения Александровна *EM*

Кучина Валентина Васильевна *KV*

Судякова Ольга Николаевна *OS*

Кривинина Надежда Александровна *KN*

Шабанова Мария Викторовна *MS*

Лурьменов Светлана Геннадьевна *LS*

Катрота Оксана Геннадьевна *KS*



Схема расположения земельного участка или земельных участков на кадастровом плане территории


Условный номер земельного участка <u>74:21:0210004:3У1</u> (указывается в случае, если предусматривается образование двух и более земельных участков)																					
Площадь земельного участка <u>247</u> м <sup>2</sup> (указывается проектная площадь образуемого земельного участка, вычисленная с использованием технологических и программных средств, в том числе размещенных на официальном сайте федерального органа исполнительной власти, уполномоченного Правительством Российской Федерации на осуществление государственного кадастрового учета, государственной регистрации прав, ведение Единого государственного реестра недвижимости и предоставление сведений, содержащихся в Едином государственном реестре недвижимости, в информационно-телекоммуникационной сети «Интернет» (далее - официальный сайт), с округлением до 1 квадратного метра. Указанное значение площади земельного участка может быть уточнено при проведении кадастровых работ не более чем на десять процентов)																					
Обозначение характерных точек границ	Координаты, м (указываются в случае подготовки схемы расположения земельного участка с использованием технологических и программных средств, в том числе размещенных на официальном сайте. Значения координат, полученные с использованием указанных технологических и программных средств, указываются с округлением до 0,01 метра)																				
	<table border="1"> <thead> <tr> <th></th> <th>X</th> <th>Y</th> </tr> <tr> <th>1</th> <th>2</th> <th>3</th> </tr> </thead> <tbody> <tr> <td>н1</td> <td>536183.64</td> <td>2335397.56</td> </tr> <tr> <td>н2</td> <td>536187.84</td> <td>2335409.86</td> </tr> <tr> <td>н3</td> <td>536169.87</td> <td>2335416.01</td> </tr> <tr> <td>н4</td> <td>536165.66</td> <td>2335403.71</td> </tr> <tr> <td>н1</td> <td>536183.64</td> <td>2335397.56</td> </tr> </tbody> </table>		X	Y	1	2	3	н1	536183.64	2335397.56	н2	536187.84	2335409.86	н3	536169.87	2335416.01	н4	536165.66	2335403.71	н1	536183.64
	X	Y																			
1	2	3																			
н1	536183.64	2335397.56																			
н2	536187.84	2335409.86																			
н3	536169.87	2335416.01																			
н4	536165.66	2335403.71																			
н1	536183.64	2335397.56																			
<p>С</p> <p>↑</p> <p>Ю</p> <p>74:21:0210004:3У1</p> <p>Масштаб: 1: 330</p>																					
Условные обозначения:																					
№ п/п	Название условного знака	Изображение																			
1	2	3																			
2	Часть границы: а) часть границы, сведения ЕГРН о которой позволяют однозначно определить ее положение на местности б) часть границы, местоположение которой определено при выполнении кадастровых работ в) часть границы, сведения ЕГРН о которой не позволяют однозначно определить ее положение на местности	<p>_____</p> <p>_____</p> <p>-----</p>																			

Схема расположения земельного участка или земельных участков на кадастровом плане территории

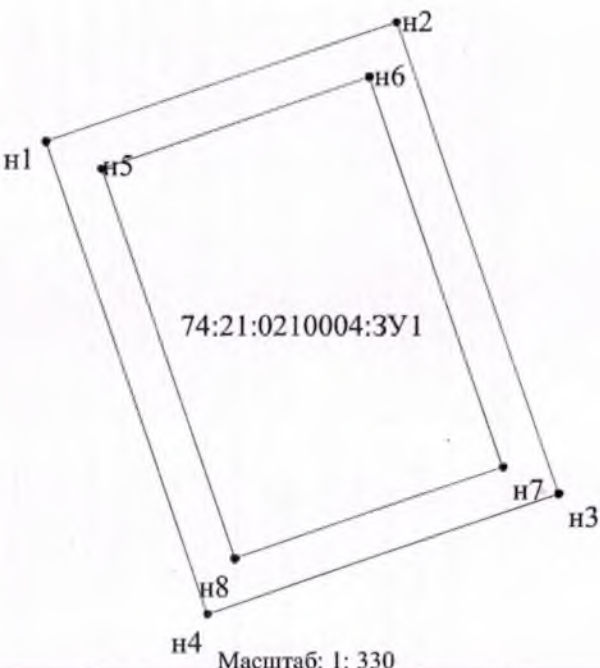
Условный номер земельного участка		74:21:0210004:3У1	
(указывается в случае, если предусматривается образование двух и более земельных участков)			
Площадь земельного участка		144	м <sup>2</sup>
Обозначение характерных точек границ	Координаты, м (указываются в случае подготовки схемы расположения земельного участка с использованием технологических и программных средств, в том числе размещенных на официальном сайте. Значения координат, полученные с использованием указанных технологических и программных средств, указываются с округлением до 0,01 метра)		
	X	Y	
1	2	3	
н1	536184.88	2335395.02	
н2	536190.38	2335411.10	
н3	536168.62	2335418.55	
н4	536163.12	2335402.46	
н1	536184.88	2335395.02	
—	—	—	
н5	536183.64	2335397.56	
н6	536187.84	2335409.86	
н7	536169.87	2335416.01	
н8	536165.66	2335403.71	
н5	536183.64	2335397.56	

С






Ю



Масштаб: 1: 330

Условные обозначения:		
№ п/п	Название условного знака	Изображение
1	2	3
2	Часть границы: а) часть границы, сведения ЕГРН о которой позволяют однозначно определить ее положение на местности б) часть границы, местоположение которой определено при выполнении кадастровых работ в) часть границы, сведения ЕГРН о которой не позволяют однозначно определить ее положение на местности	  




Выписка из Единого государственного реестра недвижимости об основных характеристиках и зарегистрированных правах на объект недвижимости

Сведения об основных характеристиках объекта недвижимости

В Единый государственный реестр недвижимости внесены следующие сведения:

Раздел 1 Лист 1

Земельный участок			
вид объекта недвижимости			
Лист № 1 раздела 1	Всего листов раздела 1: 1	Всего разделов: 2	Всего листов выписки: 2
23.09.2024г.			
Кадастровый номер:	74:21:0210004:445		
Номер кадастрового квартала:	74:21:0210004		
Дата присвоения кадастрового номера:	23.09.2024		
Ранее присвоенный государственный учетный номер:	данные отсутствуют		
Адрес:	местоположение установлено примерно в 17 м по направлению на северо-запад относительно ориентира, расположенного за границами земельного участка, адрес ориентира: Челябинская область, Увельский район, село Дуванкуль, улица Молодежная, дом 13		
Площадь, м2:	247 +/- 6		
Кадастровая стоимость, руб:	не определена		
Кадастровые номера расположенных в пределах земельного участка объектов недвижимости:	данные отсутствуют		
Категория земель:	Земли населенных пунктов		
Виды разрешенного использования:	благоустройство территории		
Статус записи об объекте недвижимости:	Сведения об объекте недвижимости имеют статус "актуальные"		
Особые отметки:	Сведения, необходимые для заполнения раздела: 2 - Сведения о зарегистрированных правах, отсутствуют.		
Получатель выписки:	Рослов Сергей Геннадьевич (представитель правообладателя), Правообладатель: АДМИНИСТРАЦИЯ УВЕЛЬСКОГО МУНИЦИПАЛЬНОГО РАЙОНА		


полное наименование должности	 ДОКУМЕНТ ПОДПИСАН ЭЛЕКТРОННОЙ ПОДПИСЬЮ	инициалы, фамилия

Выписка из Единого государственного реестра недвижимости об основных характеристиках и зарегистрированных правах на объект недвижимости

Описание местоположения земельного участка

Земельный участок			
вид объекта недвижимости			
Лист № 1 раздела 3	Всего листов раздела 3: 1	Всего разделов: 2	Всего листов выписки: 2
23.09.2024г.			
Кадастровый номер:		74:21:0210004:445	

План (чертеж, схема) земельного участка



Масштаб 1:300

Условные обозначения:

	<p>ДОКУМЕНТ ПОДПИСАН ЭЛЕКТРОННОЙ ПОДПИСЬЮ</p>	
полное наименование должности	инициалы, фамилия	

Сертификат: 089F0BDC181A023B64597F1E2579BEFB50  
 Владелец: ФЕДЕРАЛЬНАЯ СЛУЖБА ГОСУДАРСТВЕННОЙ  
 РЕГИСТРАЦИИ, КАДАСТРА И КАРТОГРАФИИ  
 Действителен: с 02.08.2024 по 26.10.2025



Управление Федеральной службы государственной регистрации, кадастра и картографии по Челябинской области

полное наименование органа регистрации прав


Выписка из Единого государственного реестра недвижимости об основных характеристиках и зарегистрированных правах на объект недвижимости

Сведения об основных характеристиках объекта недвижимости

В Единый государственный реестр недвижимости внесены следующие сведения:

Раздел 1 Лист 1

Земельный участок			
вид объекта недвижимости			
Лист № 1 раздела 1	Всего листов раздела 1: 1	Всего разделов: 2	Всего листов выписки: 2
23.09.2024г.			
Кадастровый номер:	74:21:0210004:444		
Номер кадастрового квартала:	74:21:0210004		
Дата присвоения кадастрового номера:	23.09.2024		
Ранее присвоенный государственный учетный номер:	данные отсутствуют		
Местоположение:	местоположение установлено примерно в 15 метрах по направлению на северо-запад относительно ориентира: Челябинская область, Увельский район, село Дуванкуль, улица Молодежная, дом 13		
Площадь, м2:	144 +/- 4		
Кадастровая стоимость, руб:	не определена		
Кадастровые номера расположенных в пределах земельного участка объектов недвижимости:	данные отсутствуют		
Категория земель:	Земли населенных пунктов		
Виды разрешенного использования:	благоустройство территории		
Статус записи об объекте недвижимости:	Сведения об объекте недвижимости имеют статус "актуальные"		
Особые отметки:	Сведения, необходимые для заполнения раздела: 2 - Сведения о зарегистрированных правах, отсутствуют.		
Получатель выписки:	Рослов Сергей Геннадьевич (представитель правообладателя), Правообладатель: АДМИНИСТРАЦИЯ УВЕЛЬСКОГО МУНИЦИПАЛЬНОГО РАЙОНА		

полное наименование должности	 ДОКУМЕНТ ПОДПИСАН ЭЛЕКТРОННОЙ ПОДПИСЬЮ	инициалы, фамилия



Выписка из Единого государственного реестра недвижимости об основных характеристиках и зарегистрированных правах на объект недвижимости

Описание местоположения земельного участка

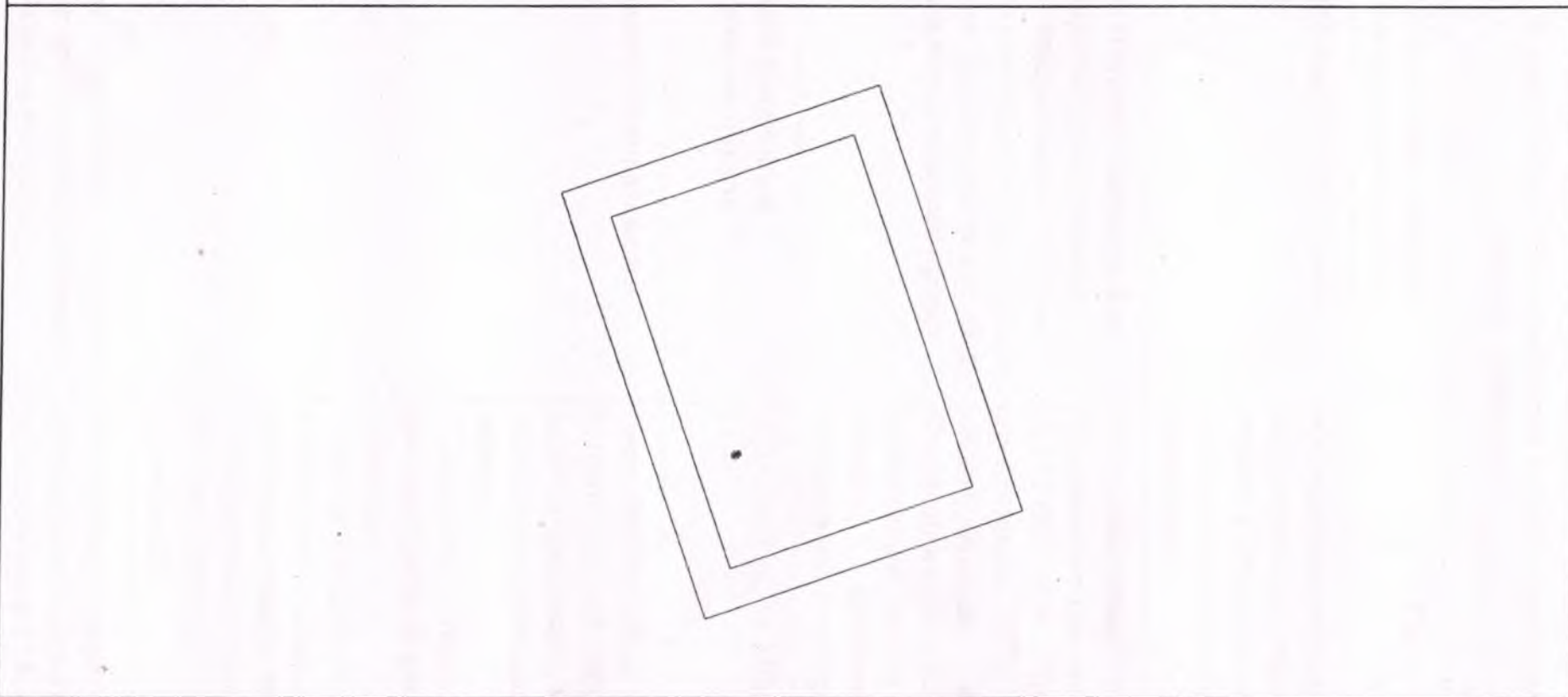
Земельный участок
вид объекта недвижимости

Лист № 1 раздела 3	Всего листов раздела 3: 1	Всего разделов: 2	Всего листов выписки: 2
--------------------	---------------------------	-------------------	-------------------------

23.09.2024г.

Кадастровый номер:	74:21:0210004:444
--------------------	-------------------

План (чертеж, схема) земельного участка



Масштаб 1:300	Условные обозначения:	
---------------	-----------------------	--

полное наименование должности	ДОКУМЕНТ ПОДПИСАН ЭЛЕКТРОННОЙ ПОДПИСЬЮ	инициалы, фамилия
-------------------------------	---	-------------------

Сертификат: 009F0BDC181A023B64597F1E2579BEFB50  
 Владелец: ФЕДЕРАЛЬНАЯ СЛУЖБА ГОСУДАРСТВЕННОЙ  
 РЕГИСТРАЦИИ, КАДАСТРА И КАРТОГРАФИИ  
 Действителен: с 02.08.2024 по 26.10.2025



Инициативный проект  
 «Устройство детской площадки в с.Дуванкуль  
 с установкой видеонаблюдения, освещения и благоустройства территории  
 вокруг площадки»

№	Общая характеристика инициативного проекта	Сведения
1.	Наименование инициативного проекта	«Устройство детской площадки в с.Дуванкуль с установкой видеонаблюдения, освещения и благоустройства территории вокруг площадки»
2.	Вопросы местного значения или иные вопросы, право решения которых предоставлено органам местного самоуправления сельского поселения, на исполнение которых направлен инициативный проект	В соответствии с п.12 ст. 14 Федерального закона от 06.10.2003г. №131-ФЗ «Об общих принципах организации местного самоуправления в Российской Федерации» «создание условий для организации досуга и обеспечения жителей поселения услугами организаций культуры»
3.	Территория реализации инициативного проекта	с.Дуванкуль, ул.Молодежная, 11А и 11А/1
4.	Цель и задачи инициативного проекта	Цель: Обустройство территории с детской игровой площадкой для детей дошкольного, младшего школьного и школьного возраста. Задачи: - Создание и установка малых архитектурных форм для детской площадки - Организация досуга детей дошкольного, младшего школьного и школьного возраста - Оборудование зоны отдыха вокруг игровой площадки: посадка зеленых насаждений
5.	Описание инициативного проекта (описание проблемы и обоснование ее актуальности (остроты), предложений по ее решению,	Обустройство территории с детской площадкой в с.Дуванкуль ул.Молодежная 11А и 11А/1, Размер детской площадки 13х19 м.



	<p>описание мероприятий по реализации инициативного проекта)</p>	<p>общей площадью 247 кв.м.          Благоустройство территории вокруг детской площадки общей площадью 144 кв.м          Размер детской площадки 13х19 м.          Установка 6 игровых форм предназначенных для возрастной группы 3-14 лет          (диван садово-парковый 2шт., качалка-балансир «Малая», качели, карусель, песочница); детский спортивный комплекс «Мостики с переправой и бумом», детский спортивный комплекс «Каскад», щит информационный; урны – 2 шт., ограждение забором 3D высотой 1730мм; покрытие площадки должно быть резиновым</p>
6.	<p>Ожидаемые результаты от реализации инициативного проекта</p>	<p>Устройство детской площадки малыми формами создаст условия для физического развития и свободного время препровождения детей с.Дуванкуль.          Игровая площадка будет использоваться с апреля по ноябрь.          Профилактика семейного неблагополучия, укрепление семейных ценностей.          Благоустройство территории ул.Молодежная.</p>
7	<p>Описание дальнейшего развития инициативного проекта после завершения финансирования (использование, содержание и т.д.)</p>	<p>Использование детской площадки в дальнейшем будет по назначению, для игр и развития детей. По мере необходимости будет проводиться субботник, но не реже 2 раза в сезон. Подметание по мере необходимости. Уборка мусора будет проводиться 2 раза в неделю. Участниками субботника могут быть все желающие учащиеся и родители, а также инициативная группа.</p>



8.	Ожидаемое количество жителей муниципального образования или его части, заинтересованных в реализации инициативного проекта	Ожидаемое количество: 399 человек Участники собрания в количестве 47 человек
9.	Сроки реализации инициативного проекта	31.12.2025 год
10.	Информация об инициаторе проекта	Инициативная группа жителей с.Дуванкуль в составе 10 чел.: Золотова Анастасия Александровна Коновалова Ирина Гелиевна Квашнина Надежда Александровна Кучина Валентина Васильевна Смирнова Евгения Александровна Шабанова Мария Викторовна Шатрова Оксана Анатольевна Лукьянова Светлана Галеевна Худякова Ольга Николаевна Якушева Виктория Андреевна
11.	Общая стоимость инициативного проекта	4 814 301,13 рублей
12.	Средства бюджета Рождественского сельского поселения для реализации инициативного проекта	4 776 763,03 рублей
13.	Объем инициативных платежей, обеспечиваемый инициатором проекта	-
14.	Объем имущественного и (или) трудового участия, обеспечиваемый инициатором проекта	37 538,10 рублей

Заявление, инициативный проект и прилагаемые к нему документы в соответствии с указанным перечнем приняты

Смирнов      С.И.      А.И. Смирнов

Должность лица, принявшего документы

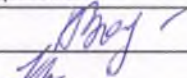






Подпись

расшифровка подписи

17.10.2024

дата

Список граждан, желающих поддержать инициативный проект  
«Устройство детской площадки в с.Дуванкуль с установкой  
видеонаблюдения, освещения и благоустройства территории вокруг  
площадки» в имущественном и трудовом участии

№п/п	Фамилия, имя, отчество	подпись
1.	Золотова Анастасия Александровна	
2.	Коновалова Ирина Гелиевна	
3.	Квашнина Надежда Александровна	
4.	Кучина Валентина Васильевна	
5.	Смирнова Евгения Александровна	
6.	Шабанова Мария Викторовна	
7.	Шатрова Оксана Анатольевна	
8.	Лукьянова Светлана Галеевна	
9.	Худякова Ольга Николаевна	
10.	Якушева Виктория Андреевна	